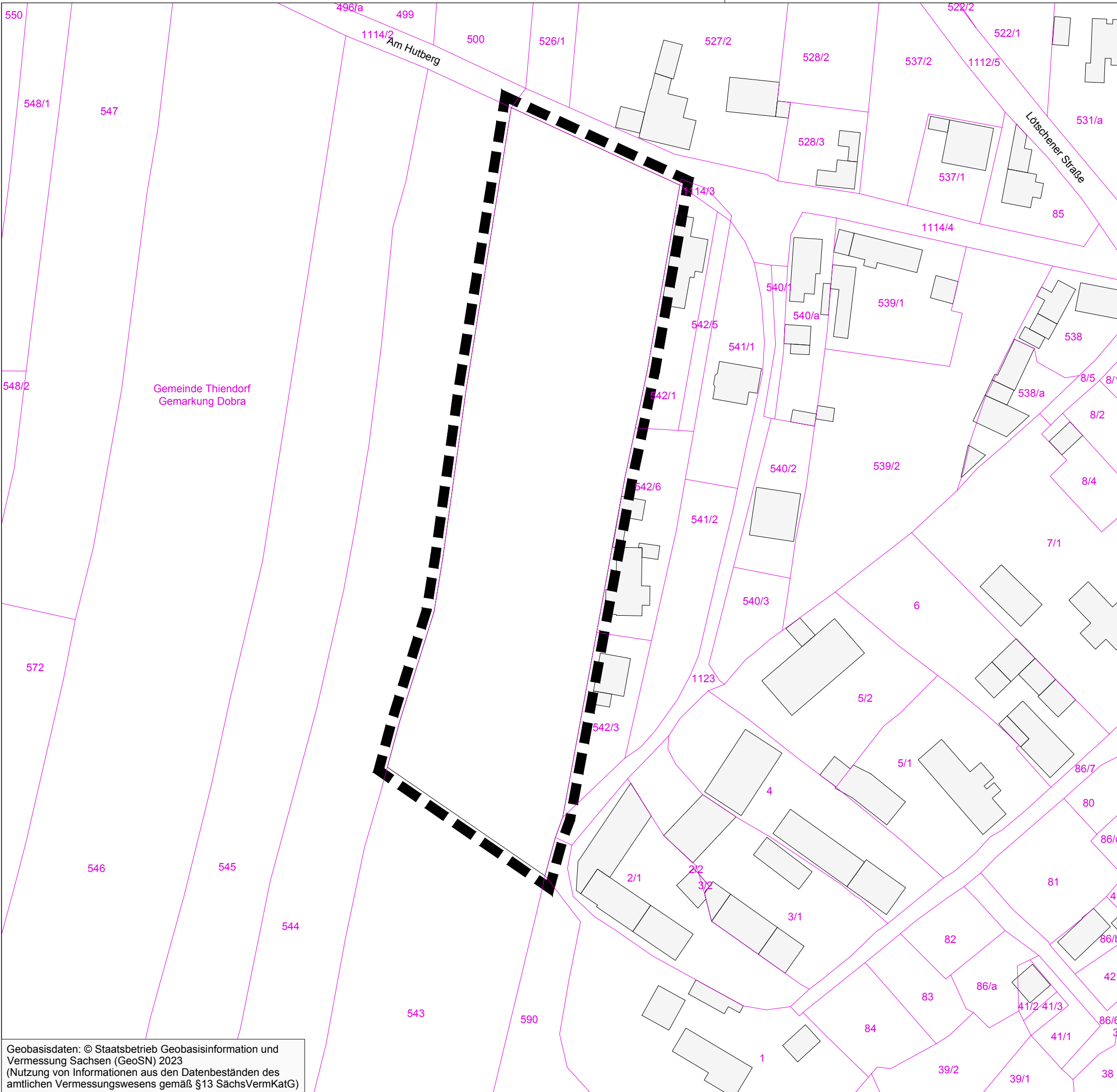


Dateipfad: M:\Dobra (Thiendorf)\F23105\_Aufhebung\_VBPlan\_Dobra\07\_Zeichnungen\3\_Entwurf\F23105\_Aufhebung\_BPPlan\_Dobra



Gemeinde Thiendorf  
Gemarkung Dobra

Die Gemeinde Thiendorf erlässt aufgrund des § 10 i.V. mit § 12 Abs. 6 Satz des Baugesetzbuches in der Fassung der Bekanntmachung vom 3. November 2017 (BGBl. I S. 3634), zuletzt geändert durch Artikel 1 des Gesetzes vom 28. Juli 2023 (BGBl. 2023 I Nr. 221), und der Sächsische Gemeindeordnung in der Fassung der Bekanntmachung vom 9. März 2018 (SächsGVBl. S. 62), zuletzt geändert durch Artikel 17 des Gesetzes vom 20. Dezember 2022 (SächsGVBl. S. 705), folgende Satzung zur Aufhebung des Vorhaben- und Erschließungsplans 01/93 „Dobra, Am Hutberg“:

**§ 1 räumlicher Geltungsbereich**  
Der räumliche Geltungsbereich der Aufhebungssatzung ergibt sich aus dem zeichnerischen Teil (M 1: 1.000). Dieser ist identisch mit dem räumlichen Geltungsbereich des Vorhaben- und Erschließungsplans 01/93 „Dobra, Am Hutberg“.

**§ 2 Aufhebungsbestimmungen**  
Der Vorhaben- und Erschließungsplan 01/93 „Dobra, Am Hutberg“, genehmigt mit Bescheid des Regierungspräsidiums Dresden vom 07.03.1994 (Az.52-2513-1-09 Dobra 1/2) wird ersatzlos aufgehoben.

**§ 3 In-Kraft-Treten**  
Die Aufhebungssatzung tritt mit ihrer ortsüblichen Bekanntmachung nach § 10 Abs. 3 BauGB in Kraft.




**RECHTSGRUNDLAGEN**  
Baugesetzbuch (BauGB) in der Fassung der Bekanntmachung vom 3. November 2017 (BGBl. I S. 3634), zuletzt geändert durch Artikel 1 des Gesetzes vom 28. Juli 2023 (BGBl. 2023 I Nr. 221)

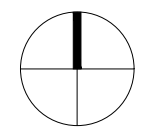
Planzeichenverordnung (PlanzV 90) vom 18. Dezember 1990 (BGBl. I 1991 S. 58), zuletzt geändert durch Artikel 3 des Gesetzes vom 14. Juni 2021 (BGBl. I S. 1802)

**LEGENDE**

 Grenze des räumlichen Geltungsbereiches

**HINWEISE**

 Flurstücksgrenze  
 Flurstücksnummer  
 Gebäudebestand



Projekt:  
**Aufhebung des Vorhabenbezogenen Bebauungsplans 01/93  
"Dobra, Am Hutberg"**

Rechtsplan

Planungsträger:  geprüft:   
 Gemeinde Thiendorf  Datum:  Unterschrift, Stempel  
 Kamenzer Straße 25  
 01561 Thiendorf

Planung:  geprüft:   
 Planungsbüro Schubert  12.10.2023  
 GmbH & Co. KG  Datum:   
 Rumpelstraße 1  Unterschrift, Stempel  
 01454 Radeberg  
 Tel. 03528 41960  
 info@pb-schubert.de



LPH:  
ENTWURF in der Fassung vom 12.10.2023  
 gez.:  Blattgröße:  DIN:   
 SS/ML  B/H = 420 / 297 mm (0,12 m<sup>2</sup>)  A3  
 Projekt:  Maßstab:  FB / LPH / Plannr.:  Index:   
 F23105  1:1.000  F 2 L01  -

Geobasisdaten: © Staatsbetrieb Geobasisinformation und Vermessung Sachsen (GeoSN) 2023  
(Nutzung von Informationen aus den Datenbeständen des amtlichen Vermessungswesens gemäß §13 SächsVermKatG)